



# PIANO OPERATIVO

## INTERCOMUNALE

Pelago • Pontassieve



### GRUPPO ESTERNO

#### **Progettista e Coordinatore**

Gianfranco Gorelli

#### **Co-progettista e Paesaggista**

Luciano Piazza

#### **Co-progettista e Urbanista, Mobilità**

UrbanLIFE srl

Francesco Alberti (coordinamento scientifico)

Sabine Di Silvio

Lorenzo Nofroni

Stefania Cupillari

Eleonora Giannini

Sara Naldoni

Giacomo Rossi (collaborazione)

Elisa Iannotta (collaborazione)

#### **Giovane Professionista**

Ilaria Massini

#### **Valutazione Ambientale Strategica**

SINERGIA srls

Luca Gardone

Ilaria Scatarzi

Emanuele Montini

#### **Aspetti Geologici e sismici**

Geotecno

Luciano Lazzeri

Nicolò Sbolci

#### **Aspetti Idraulici**

Sorgente Ingegneria

Leonardo Marini

Luca Rosadini

#### **Aspetti Agroforestali**

Paolo Gandi

#### **Aspetti Perequativi**

TeM Territori e Mercati

Stefano Stanghellini

Valentina Cosmi

#### **Aspetti Archeologici**

ATS

Francesco Pericci

Cristina Felici

#### **Aspetti Giuridici**

Agostino Zanelli Quarantini

#### **Percorso Partecipativo**

Sociolab società cooperativa

#### **Sindaci**

Carlo Boni (Comune di Pontassieve)

Nicola Povoleri (Comune di Pelago)

#### **Responsabile Unico del Procedimento**

Fabio Carli

#### **Supporto al RUP**

Caterina Fusi

#### **Garante dell'Informazione e della Partecipazione**

Maddalena Rossi

#### **Tecnici referenti Comuni Associati**

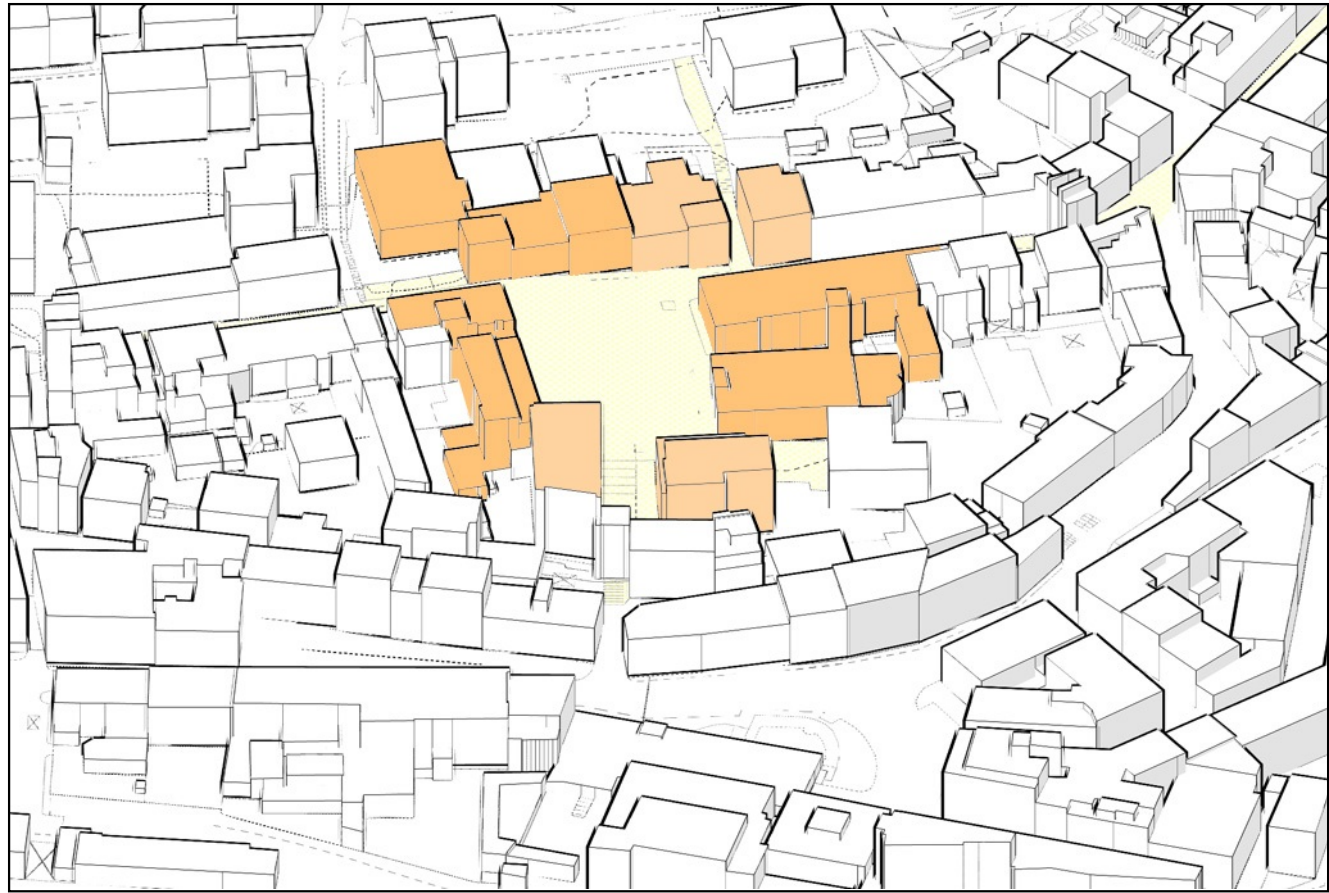
Silvia Rogai

Sonia Carletti

Alessandro Pratesi

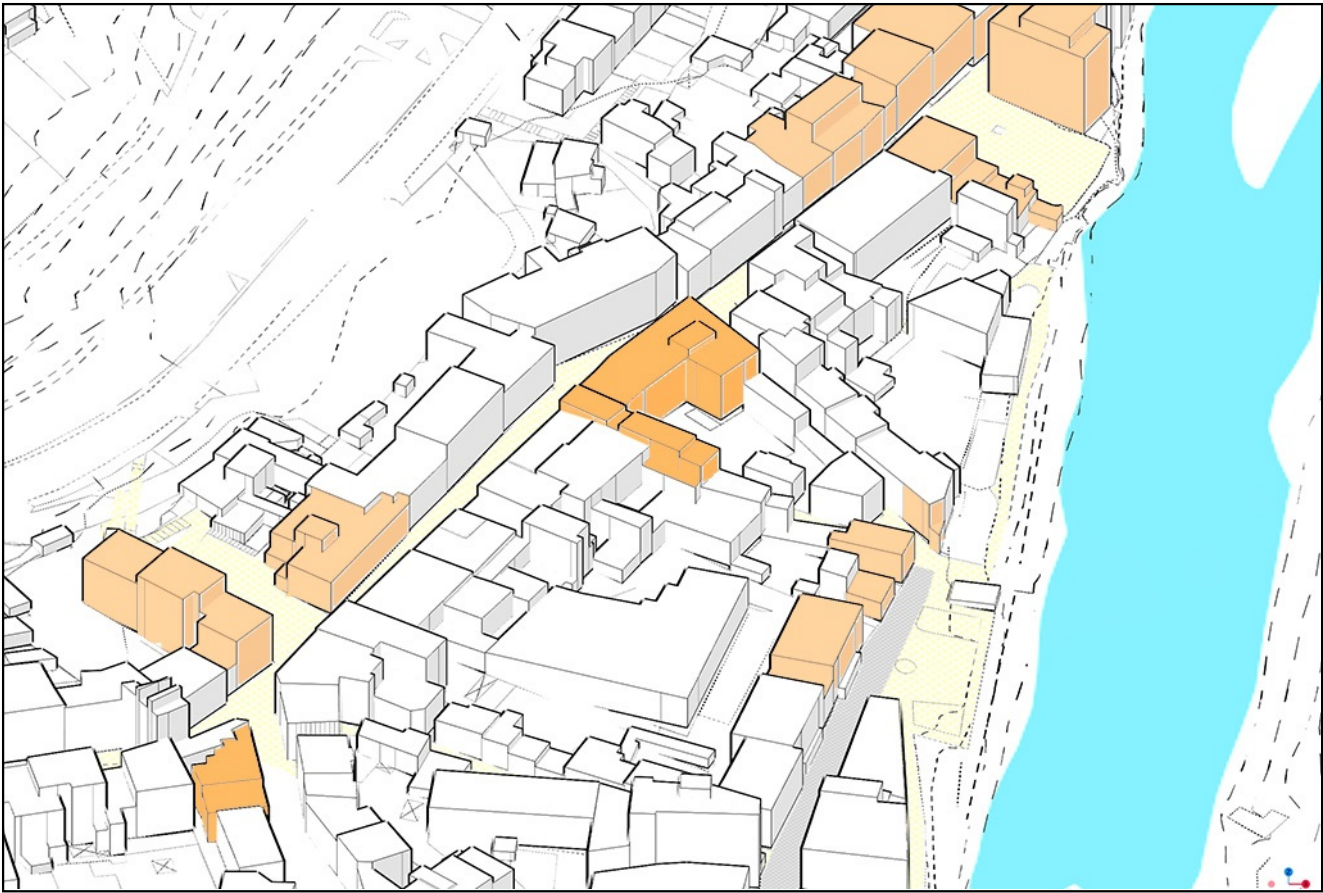
## ALL.6 - Atlante degli spazi pubblici centrali

Pontassieve - Piazza Vittorio Emanuele



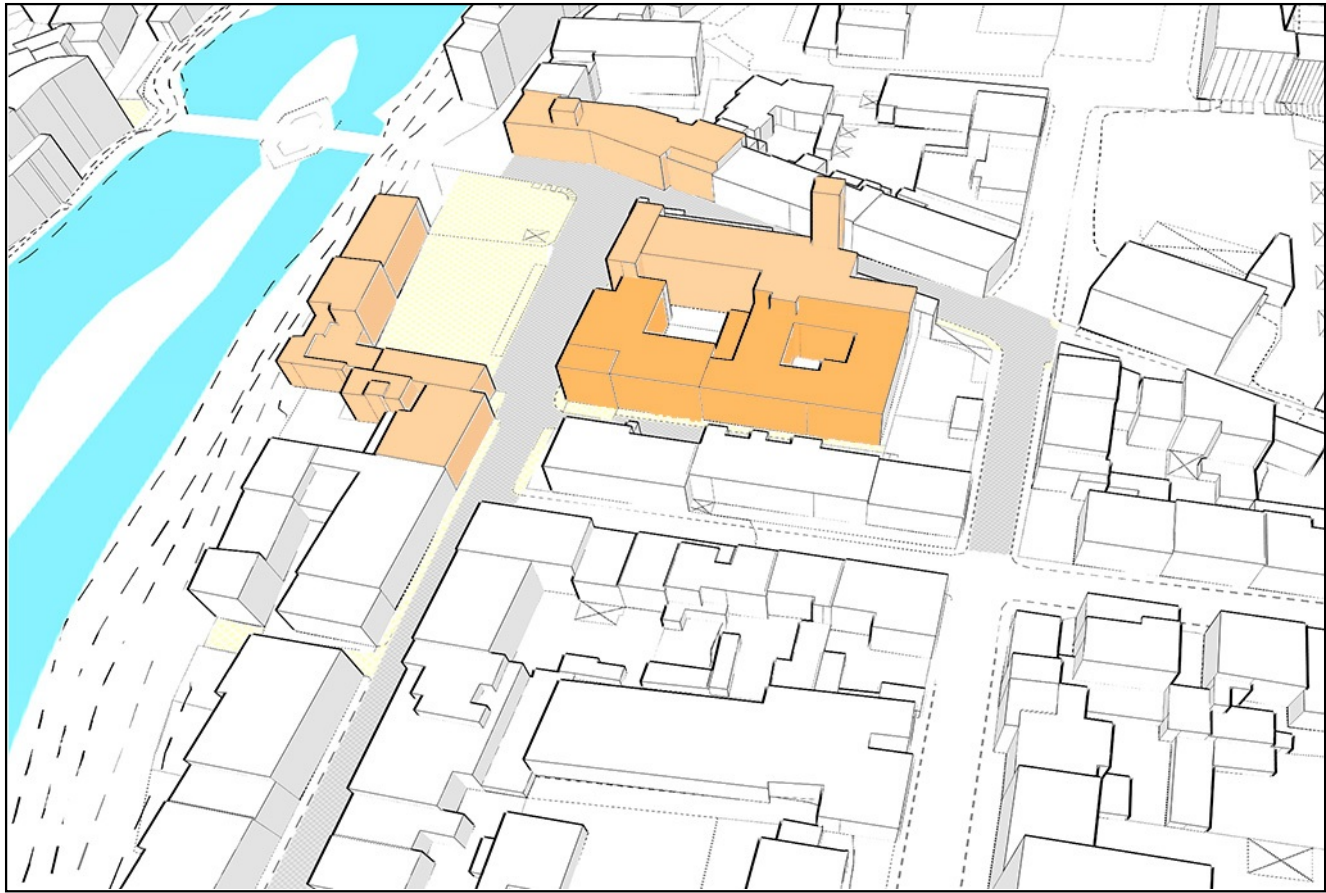
- | Elementi identificativi degli spazi pubblici centrali | Altri elementi di contesto | Elementi detrattori                         |
|---|----------------------------|---|
| Spazio pubblici                                       | Stazione ferroviaria       | Strada carrabile                            |
| Edifici vincolati ope legis                           | Fermata TPL                | Aree a parcheggio o posti auto lungo strada |
| Area per il verde                                     | Linea TPL                  |   |
| Alberature  | Pista ciclabile            |   |
| Attrezzature e servizi pubblici                       | Percorso pedonale          |   |
| Attività commerciali e direzionali                    | Parcheggio pubblico        |   |

Pontassieve - Via Ghiberti e Via del Prato



- | Elementi identificativi degli spazi pubblici centrali | Altri elementi di contesto | Elementi detrattori                         |
|---|----------------------------|---|
| Spazio pubblici                                       | Stazione ferroviaria       | Strada carrabile                            |
| Edifici vincolati ope legis                           | Fermata TPL                | Aree a parcheggio o posti auto lungo strada |
| Area per il verde                                     | Linea TPL                  |   |
| Alberature  | Pista ciclabile            |   |
| Attrezzature e servizi pubblici                       | Percorso pedonale          |   |
| Attività commerciali e direzionali                    | Parcheggio pubblico        |   |

San Francesco - Via G. Verdi



Elementi identificativi degli spazi pubblici centrali

- Spazio pubblici
- Edifici vincolati ope legis
- Area per il verde
- Alberature
- Attrezzature e servizi pubblici
- Attività commerciali e direzionali

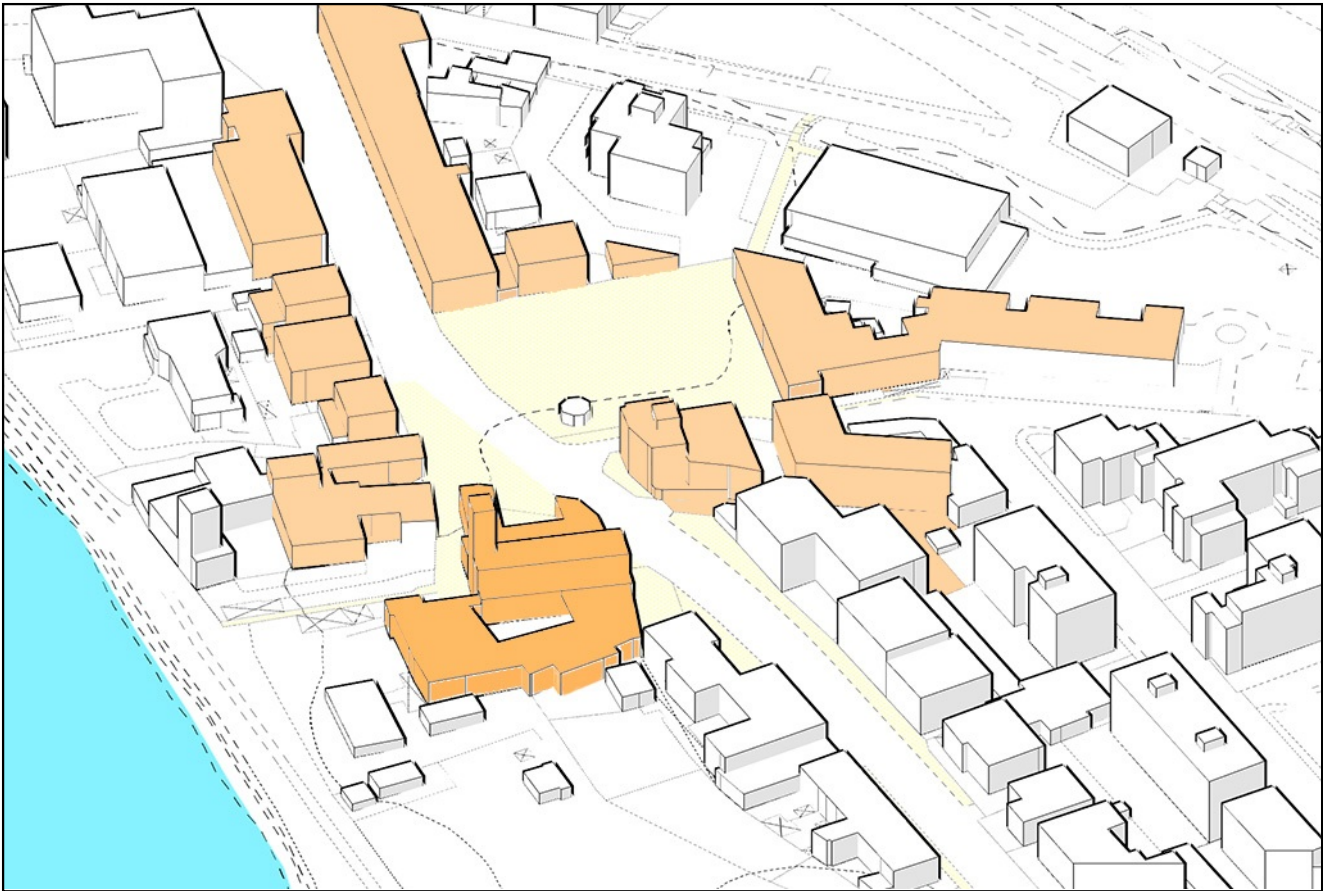
Altri elementi di contesto

- Stazione ferroviaria
- Fermata TPL
- Linea TPL
- Pista ciclabile
- Percorso pedonale
- Parcheggio pubblico

Elementi detrattori

- Starda carrabile
- Aree a parcheggio o posti auto lungo strada

Sieci - Piazza Vittorio degli Albizi



Elementi identificativi degli spazi pubblici centrali

- Spazio pubblici
- Edifici vincolati ope legis
- Area per il verde
- Alberature
- Attrezzature e servizi pubblici
- Attività commerciali e direzionali

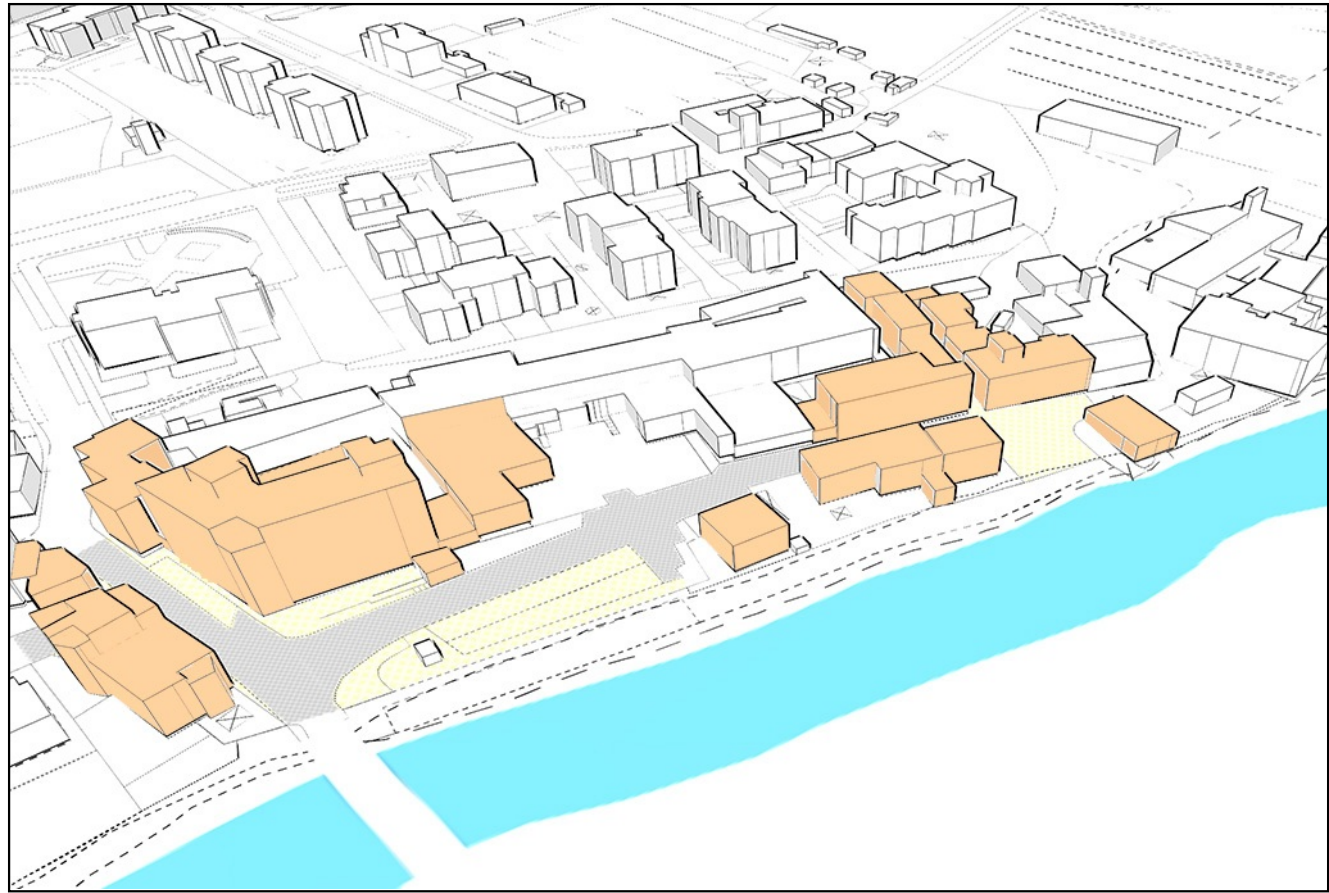
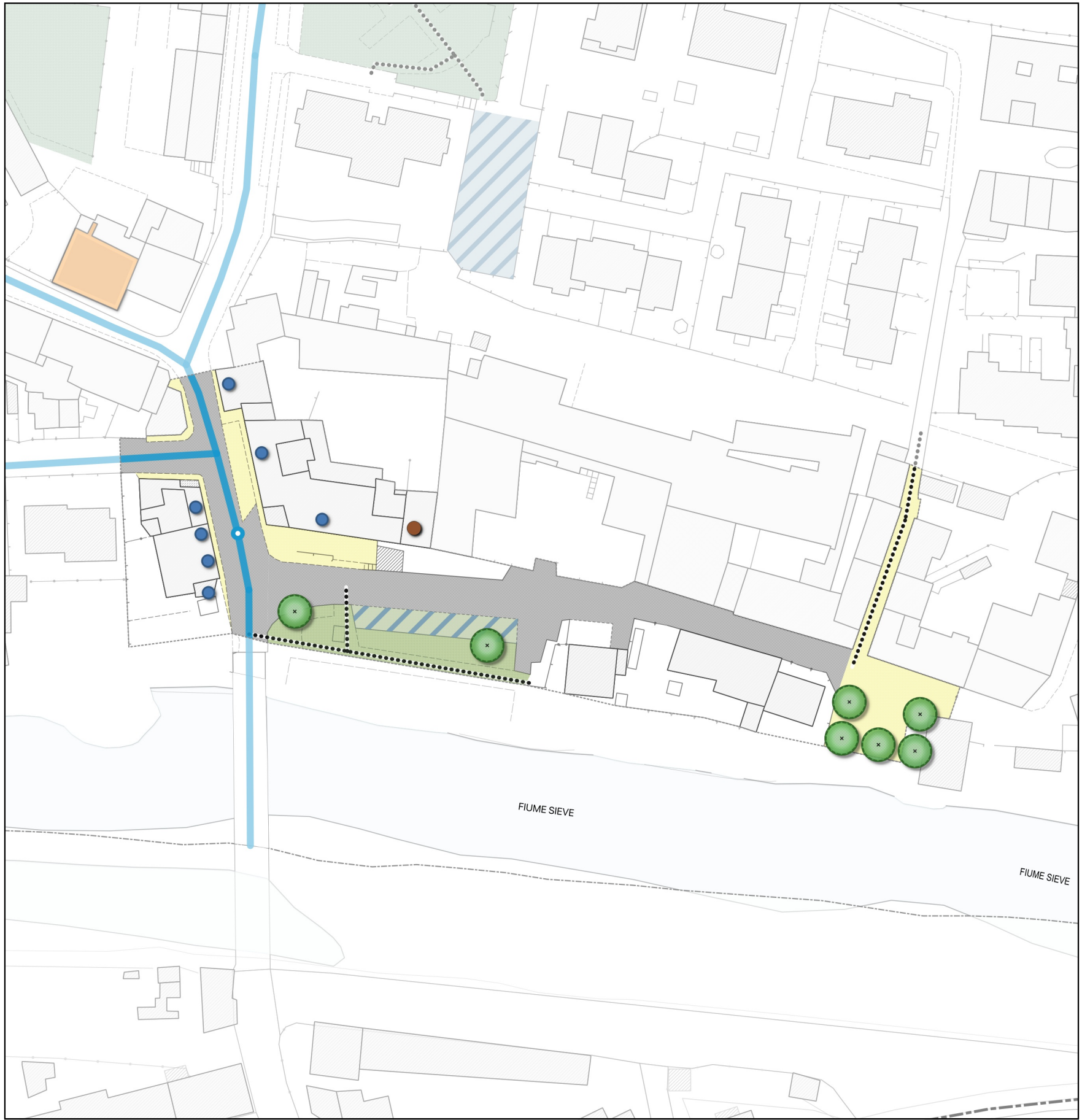
Altri elementi di contesto

- 🚂 Stazione ferroviaria
- Fermata TPL
- Linea TPL
- Pista ciclabile
- Percorso pedonale
- Parcheggio pubblico

Elementi detrattori

- Strada carrabile
- Aree a parcheggio o posti auto lungo strada

Montebonello - Via Trieste



- | Elementi identificativi degli spazi pubblici centrali | Altri elementi di contesto | Elementi detrattori                         |
|---|----------------------------|---|
| Spazio pubblici                                       | Stazione ferroviaria       | Starda carrabile                            |
| Edifici vincolati ope legis                           | Fermata TPL                | Aree a parcheggio o posti auto lungo strada |
| Area per il verde                                     | Linea TPL                  |   |
| Alberature  | Pista ciclabile            |   |
| Attrezzature e servizi pubblici                       | Percorso pedonale          |   |
| Attività commerciali e direzionali                    | Parcheggio pubblico        |   |

Pelago - Piazza L. Ghiberti



Elementi identificativi degli spazi pubblici centrali

- Spazio pubblici
- Edifici vincolati ope legis
- Area per il verde
- x Alberature
- Attrezzature e servizi pubblici
- Attività commerciali e direzionali

Altri elementi di contesto

- 🚂 Stazione ferroviaria
- Fermata TPL
- Linea TPL
- Pista ciclabile
- Percorso pedonale
- Parcheggio pubblico

Elementi detrattori

- Starda carrabile
- Aree a parcheggio o posti auto lungo strada

Santa Brigida - Via Piana



Elementi identificativi degli spazi pubblici centrali

- Spazio pubblici
- Edifici vincolati ope legis
- Area per il verde
- x Alberature
- Attrezzature e servizi pubblici
- Attività commerciali e direzionali

Altri elementi di contesto

- 🚂 Stazione ferroviaria
- Fermata TPL
- Linea TPL
- Pista ciclabile
- Percorso pedonale
- Parcheggio pubblico

Elementi detrattori

- Starda carrabile
- Aree a parcheggio o posti auto lungo strada