PIANO OPERATIVO INTERCOMUNALE
Pelago • Pontassieve

PIANO OPERATIVO INTERCOMUNALE
Pelago • Pontassieve

AVVIO DEL PROCEDIMENTO

Tav.07 Sistema territoriale Sieci - Pontassieve - San Francesco: strategie ed obiettivi preliminari

Il responsabile del procedimento:
Dott. Fabio Carli

Documento redatto dall'Ufficio di Piano Associato Pelago Pontassieve

Dicembre 2020

Legenda dei simboli

- Edifici prevalentemente residenziali
- Fiumi principali
- Linea ferroviaria
- Ipotesi di nuovo consumo di suolo PSI
- Aree rigenerazione

Elementi di connessione
- Funzionali/concettuali

Fisici
- Ciclopiste
- Sentieri
- Nuovi collegamenti veicolari
- Nuovi collegamenti ciclopedonali
- Linea ferroviaria

Aree Pilota:

Della mobilità e dei percorsi
- Hub intermodali
- Ciclopiste
- Sentieri

Della produttività
- Aree produttive esistenti
- Nuove localizzazioni in aree dismesse

Del commercio
- Strade vicinato e mercati rionali
- Centri commerciali esistenti
- Nuove localizzazione in aree dismesse

Dell'abitare
- Nuove localizzazioni in aree dismesse

Dell'istruzione
- Poli scolastici
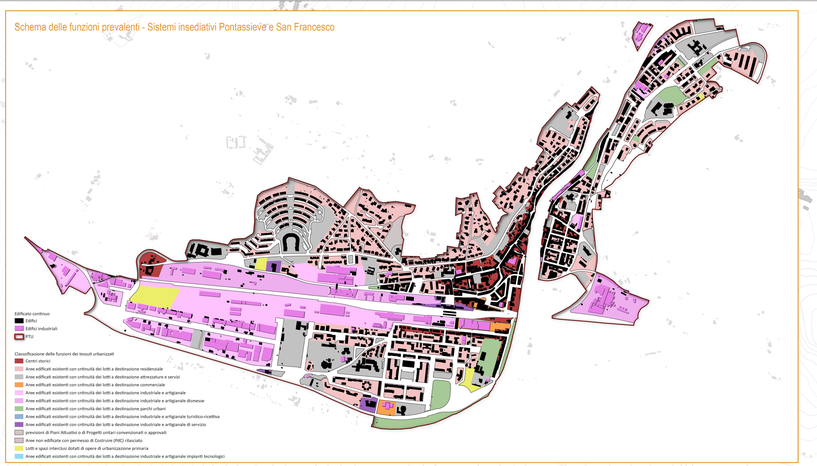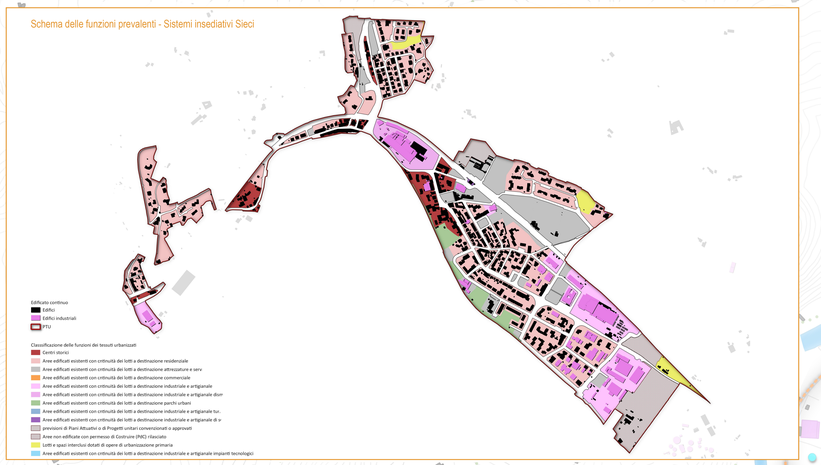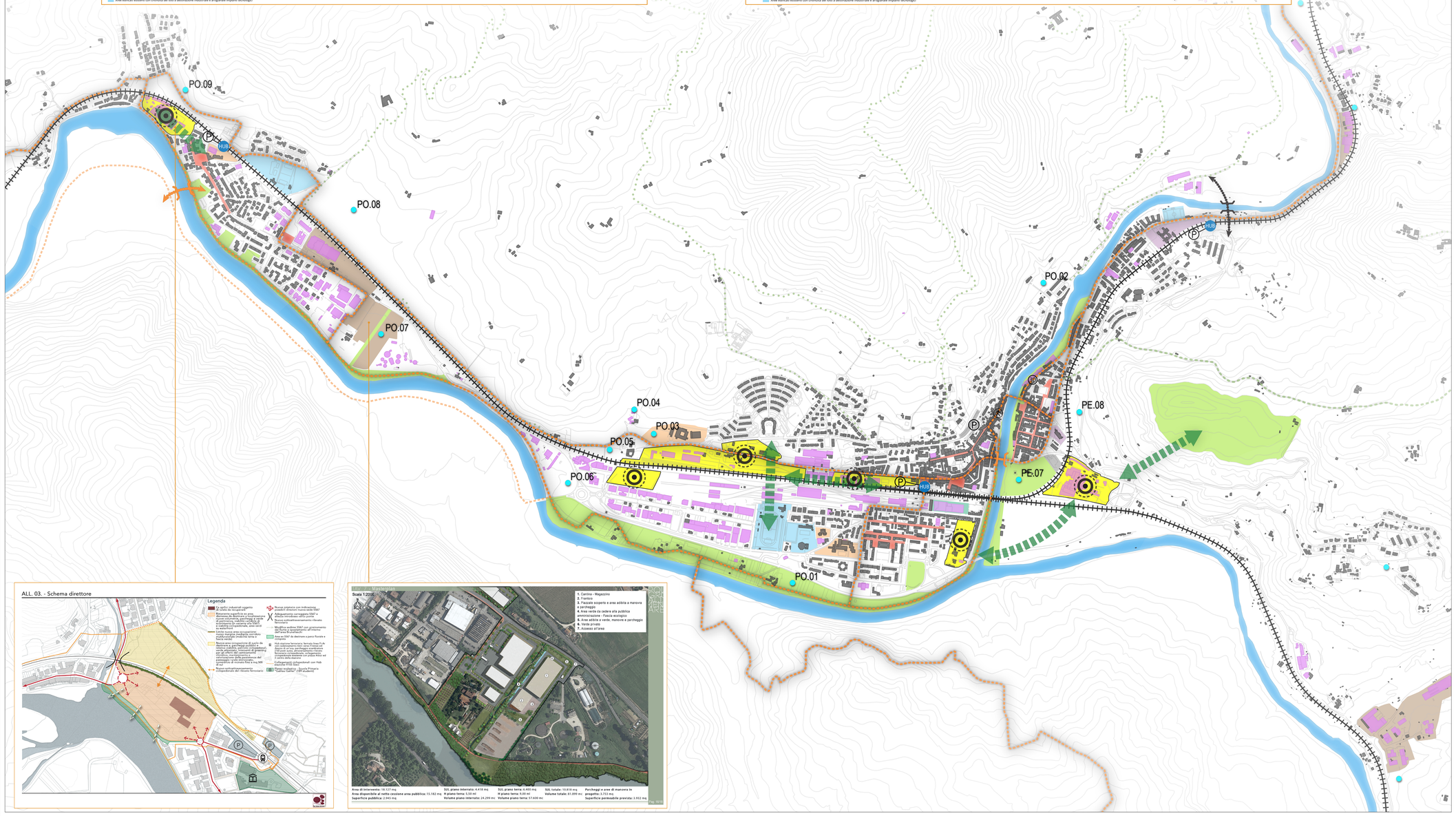
Della cultura, natura, paesaggio e benessere
- Cittadella dello sport
- Impianti sportivi pubblici
- Parco fluviale
- Teatro/parco Monsavano